








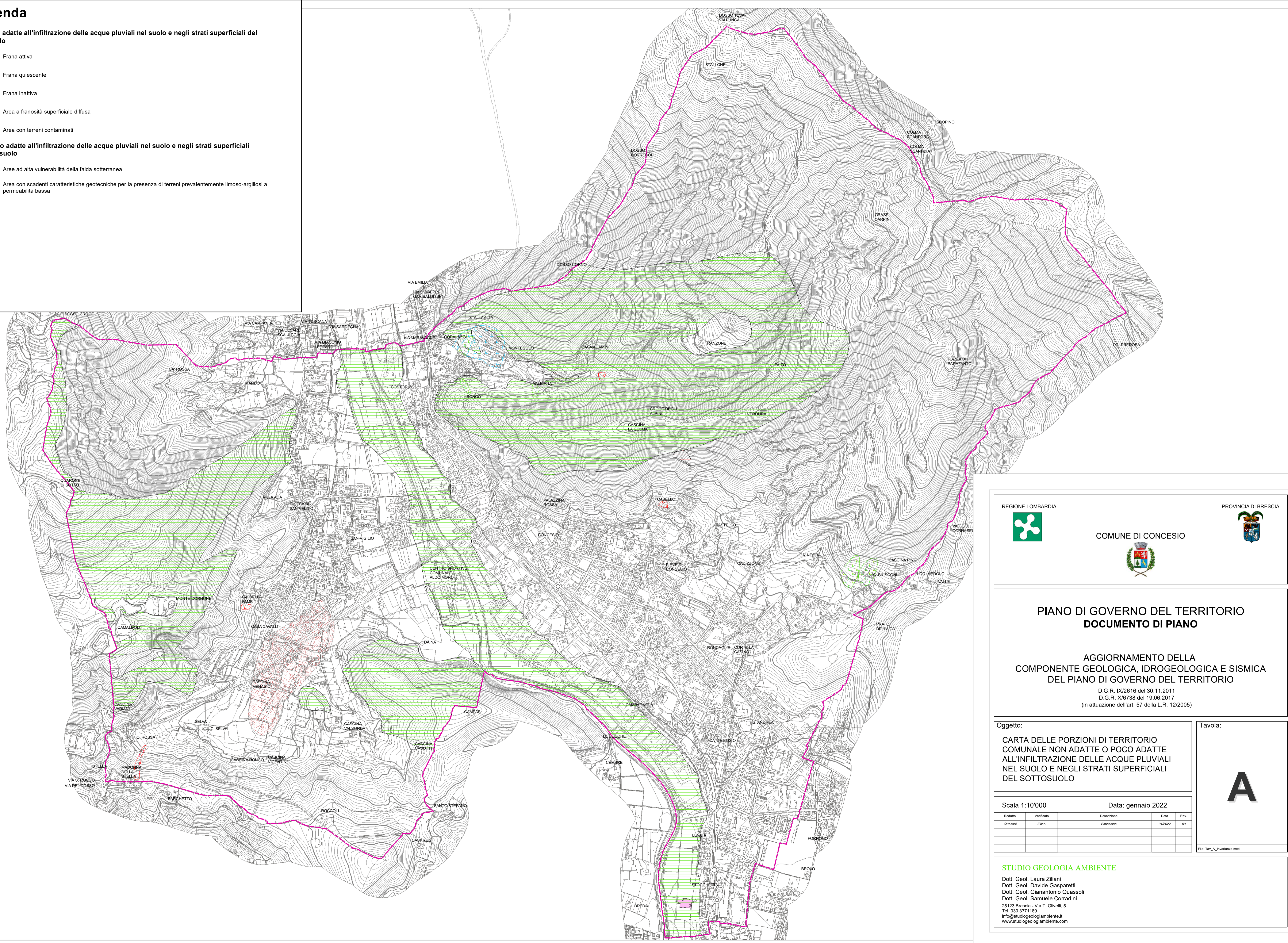
# Legenda

## Aree non adatte all'infiltrazione delle acque pluviali nel suolo e negli strati superficiali del sottosuolo

-  Frana attiva
-  Frana quiescente
-  Frana inattiva
-  Area a franosità superficiale diffusa
-  Area con terreni contaminati

## Aree poco adatte all'infiltrazione delle acque pluviali nel suolo e negli strati superficiali del sottosuolo

-  Aree ad alta vulnerabilità della falda sotterranea
-  Area con scadenti caratteristiche geotecniche per la presenza di terreni prevalentemente limoso-argillosi a permeabilità bassa





REGIONE LOMBARDIA



PROVINCIA DI BRESCIA



COMUNE DI CONCESIO

### PIANO DI GOVERNO DEL TERRITORIO DOCUMENTO DI PIANO

AGGIORNAMENTO DELLA  
COMPONENTE GEOLOGICA, IDROGEOLOGICA E SISMICA  
DEL PIANO DI GOVERNO DEL TERRITORIO

D.G.R. IX/2616 del 30.11.2011  
D.G.R. XI/6738 del 19.06.2017  
(in attuazione dell'art. 57 della L.R. 12/2005)

Oggetto:

**CARTA DELLE PORZIONI DI TERRITORIO COMUNALE NON ADATTE O POCO ADATTE ALL'INFILTRAZIONE DELLE ACQUE PLUVIALI NEL SUOLO E NEGLI STRATI SUPERFICIALI DEL SOTTOSUOLO**

Tavola:

# A

Scala 1:10'000

Redatto	Verificato	Descrizione	Data	Rev.
Quassoli	Ziliani	Emissione	01/2022	00

Data: gennaio 2022

**STUDIO GEOLOGIA AMBIENTE**

Dott. Geol. Laura Ziliani  
Dott. Geol. Davide Gasparetti  
Dott. Geol. Gianantonio Quassoli  
Dott. Geol. Samuele Corradini

25123 Brescia - Via T. Olivelli, 5  
Tel. 030.3771189  
info@studiogeologiaambiente.it  
www.studiogeologiaambiente.com