






# PIANO DI EMERGENZA INTERCOMUNALE

Base	Scala	Anno	Aggiornamento	Oggetto	Tavola
<b>Aerofotogrammetrico</b>	<b>1:5.000</b>	<b>2009</b>	<b>01</b>	<b>Scenario di rischio idrogeologico</b>	<b>4/B</b>

## Legenda












### VIABILITA'

-  Viabilità principale
-  Viabilità secondaria
-  Viabilità alternativa

### PUNTI CRITICI DELLA VIABILITA'

-  Ponte
-  Sottopasso
-  Strettoia
-  Galleria
-  Pendenza

### RISCHI NATURALI

-  Accumuli di frana attivi o parzialmente stabilizzati
-  Area a forte energia di rilievo potenzialmente interessata da distacco di masse rocciose
-  Aree potenzialmente allagabili o alluvionabili
-  Area esondabile a pericolosità molto elevata (PAI)
-  Zona I - area potenzialmente inondabile (PAI)
-  Area di conoide attivo non protetta (PAI)
-  Area di conoide attivo parzialmente protetta (PAI)
-  Area di conoide non recentemente attivatosi o completamente protetta (PAI)
-  Limite fasce fluviali B e C (PAI)
-  Limite fasce fluviali esterno C (PAI)
-  Limite progetto B e C (PAI)

### GESTIONE OPERATIVA

-  Rx - area di ricovero
-  Ax - area di attesa
-  Area atterraggio elicotteri
-  Edificio strategico
-  Vx - edificio vulnerabile
-  Sx - struttura di accoglienza
-  Via di fuga pedonale
-  Cannello di afflusso - deflusso

