

PIANO DI GOVERNO DEL TERRITORIO

REVISIONE GENERALE

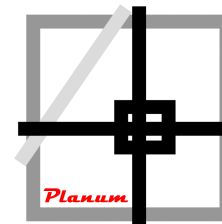
PIANO DELLE REGOLE

T06a

AMBITI DESTINATI ALL'ATTIVITÀ AGRICOLA
DI INTERESSE STRATEGICO

PROGETTISTA

Pian. ALESSIO LODA



Planum
Studio Tecnico Associato Cadenelli Consuelo & Loda Alessio
Via Breda 22 - 25079 Vobarno (BS)
tel - fax: 0365374499 - web: planumstudio.it
email: info@planumstudio.it - pec: pec@pec.planumstudio.it
P.IVA - C.F.: 03871130989

COMMITTENTE

COMUNE DI CONCESIO


Piazza Paolo VI n. 1
CAP - 25062 - CONCESIO (BS)
Tel. 030 284000
pec: protocollo@pec.comune.concesio.brescia.it
P.IVA - C.F.: 00305030177
Sindaco: AGOSTINO DAMICLINI
Responsabile Area Tecnica: FLAVIA GUSBERTI

CODICE COMMUNALE: 081000
FASCE: 05 - APPROVAZIONE
REVISIONE: 10
DATA: GENNAIO 2023

SCALA 1:5.000


T06aPR


LEGENDA

 Confine amministrativo comunale

 Perimetro del Tessuto Urbano Consolidato (TUC)

 Ambiti destinati all'attività agricola di interesse strategico (AAS) - Tav. 5 PTCP

 Aree escluse ai sensi dell'art. 75, comma 3, lettera c), della Normativa del PTCP

 Aree escluse ai sensi dell'art. 75, comma 3, lettera e), della Normativa del PTCP


PREVISIONI DEL DOCUMENTO DI PIANO

 Ambiti di Trasformazione

PREVISIONI DEL PIANO DELLE REGOLE


 AM - Aree di mitigazione/protezione ambientale e paesistica

 AAS - Aree agricole di salvaguardia

 AS - Aree di salvaguardia

 Elementi idrografici

PREVISIONI DEL PIANO DEI SERVIZI

 Superficie destinata alla realizzazione del nuovo centro di raccolta e del nuovo depuratore

 Viabilità di progetto

 Infrastruttura ferroviaria di progetto

QUADRO UNIONE

