

**Legenda**

**Recapito delle aste idriche disconnesse dalla rete idrografica**


- Recapito in rete fognaria
- Recapito allo spaglio sul terreno

**Individuazione cartografica dei corsi d'acqua**

- Aste idriche esistenti in fatto, riportate su NCTR, aerofotogrammetrico, a tratto continuo sul Cessato Catasto
- Aste idriche esistenti in fatto, riportate su NCTR, aerofotogrammetrico, a tratto discontinuo sul Cessato Catasto
- Aste idriche esistenti in fatto, riportate su NCTR, aerofotogrammetrico, assenti sul Cessato Catasto
- Aste idriche esistenti in fatto, riportate su NCTR, non sull'aerofotogrammetrico, a tratto continuo sul Cessato Catasto
- Aste idriche esistenti in fatto, riportate su NCTR, non sull'aerofotogrammetrico, a tratto discontinuo sul Cessato Catasto
- Aste idriche esistenti in fatto, riportate su NCTR, non sull'aerofotogrammetrico, assenti sul Cessato Catasto
- Aste idriche esistenti in fatto, riportate sull'aerofotogrammetrico, non su NCTR, a tratto continuo sul Cessato Catasto
- Aste idriche esistenti in fatto, riportate sull'aerofotogrammetrico, non su NCTR, a tratto discontinuo sul Cessato Catasto
- Aste idriche esistenti in fatto, riportate sull'aerofotogrammetrico, non su NCTR, assenti sul Cessato Catasto
- Aste idriche esistenti in fatto, non riportate sull'aerofotogrammetrico e su NCTR, a tratto continuo sul Cessato Catasto
- Aste idriche esistenti in fatto, non riportate sull'aerofotogrammetrico e su NCTR, a tratto discontinuo sul Cessato Catasto
- Aste idriche esistenti in fatto, non riportate sull'aerofotogrammetrico e su NCTR, assenti sul Cessato Catasto
- Aste idriche riportate su una o più fonti cartografiche ufficiali ma non esistenti in fatto o svolgenti esclusiva funzione di drenaggio urbano

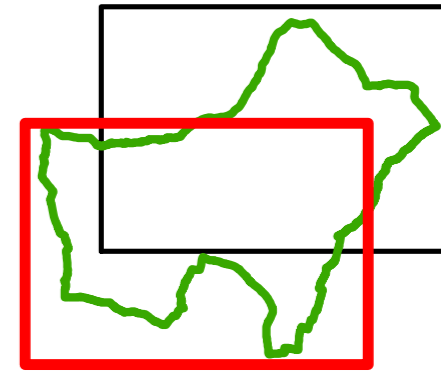
**Confine comunale**

- Confine comunale




COMUNE DI CONCESIO  
PROVINCIA DI BRESCIA  
REGIONE LOMBARDIA

DOCUMENTO DI POLIZIA IDRAULICA  
DEL RETICOLO IDRICO MINORE  
REDATTO AI SENSI DELLA D.G.R. 15.12.2021 N. XI/5714  
AGGIORNAMENTO 2021  
**APPROVAZIONE**



TECNICO REDATTORE:  
Dott. Ing. MARIO DI PASQUALE  
Dott. Ing. di Brescia N° 335



disegnato	controllo	data	scale	numero
ADP	ADP	APR. 23	1:5'000	20041_Approvaazione_Tavola01b.mxd

Carta delle aste idriche presenti all'interno del territorio comunale  
Tavola Sud

1b