
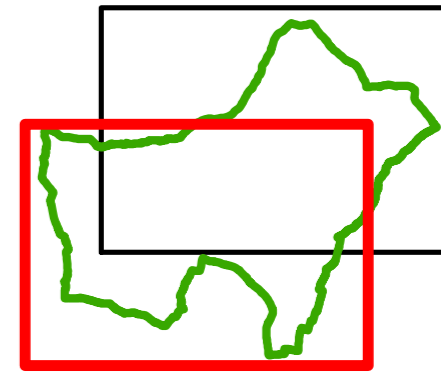


- Legenda**
- Recapito delle aste idriche disconnesse dalla rete idrografica**
 - Recapito in rete fognaria
 - Recapito allo spaglio sul terreno
 - Reticolo idrografico principale di competenza regionale**
 - Tratti a cielo aperto
 - Tratti coperti
 - Fascia di rispetto ex R.D. 523/1904 sul reticolo principale
 - Reticolo idrografico minore di competenza comunale**
 - Tratti demaniali a cielo aperto
 - Tratti demaniali coperti
 - Tratti demaniali coperti di collocazione incerta
 - Tratti demaniali a cielo aperto con funzione promiscua di viabilità
 - Tratti non demaniali a cielo aperto
 - Tratti non demaniali coperti
 - Tratti non demaniali coperti di collocazione incerta
 - Tratti demaniali a cielo aperto in via di dismissione
 - Tratti demaniali coperti in via di dismissione
 - Tratti demaniali coperti con funzione promiscua di collettore fognario
 - Fascia di rispetto ex R.D. 523/1904 sul reticolo minore
 - Altri corsi d'acqua**
 - Tratti a cielo aperto
 - Tratti coperti
 - Elementi rappresentabili come areali alla scala della tavola**
 - Alvei fluviali
 - Argini fluviali
 - Confine comunale**
 -
 - Fasce di rispetto del Fiume Mella come previste dal P.A.I. (L. 18.05.1989 n. 183)**
 - Limite tra la fascia A e la fascia B
 - Limite tra la fascia B e la fascia C
 - Limite esterno della fascia C
 - Classi di pericolosità come individuate dal PGRA**
 - Reticolo principale pericolosità L (500 anni)
 - Reticolo principale pericolosità M (200 anni)
 - Reticolo principale pericolosità H (20 anni)
 - Reticolo secondario collinare e montano pericolosità L
 - Reticolo secondario collinare e montano pericolosità M
 - Reticolo secondario collinare e montano pericolosità H




COMUNE DI CONCESIO
PROVINCIA DI BRESCIA
REGIONE LOMBARDIA

DOCUMENTO DI POLIZIA IDRAULICA
DEL RETICOLO IDRICO MINORE
REDATTO AI SENSI DELLA D.G.R. 15.12.2021 N. XI/5714
AGGIORNAMENTO 2021
APPROVAZIONE



TECNICO REDATTORE:
Dott. Ing. ANTONIO DI PASQUALE
Civ. Ing. di Laurea N° 3352



disegnato	controllo	data	redatto
ADP	ADP	APR. 23	1:5000

Carta del reticolo idrografico e delle relative fasce di rispetto
con sovrapposizione ai piani sovraordinati (PGRA e PAI)
Tavola Sud

4b