

Legenda

Recapito delle aste idriche disconnesse dalla rete idrografica

- Recapito in rete fognaria
- Recapito allo spaglio sul terreno

Reticolo idrografico principale di competenza regionale

- Tratti a cielo aperto
- - - - Tratti coperti

Reticolo idrografico minore di competenza comunale

- Tratti demaniali a cielo aperto
- - - - Tratti demaniali coperti
- · - · - Tratti demaniali coperti di collocazione incerta
- Tratti demaniali a cielo aperto con funzione promiscua di viabilità
- Tratti non demaniali a cielo aperto
- - - - Tratti non demaniali coperti
- · - · - Tratti non demaniali coperti di collocazione incerta
- Tratti demaniali a cielo aperto in via di dismissione
- - - - Tratti demaniali coperti in via di dismissione
- · - · - Tratti demaniali coperti in via di realizzazione
- - - - Tratti demaniali coperti con funzione promiscua di collettore fognario

Altri corsi d'acqua


- Tratti a cielo aperto
- - - - Tratti coperti

Confine comunale

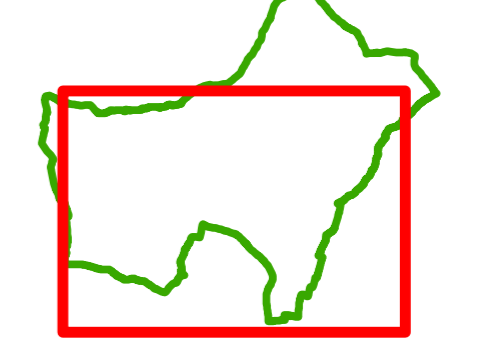
- - - -

Attribuzione delle aste idriche ai Consorzi gestori


- Canali gestiti dal Consorzio irriguo "Roggia Nassini"
- Canale gestiti dal Consorzio Federativo delle UtENZE del Mella


COMUNE DI CONCESIO
 PROVINCIA DI BRESCIA
 REGIONE LOMBARDIA

**DOCUMENTO DI POLIZIA IDRICA
 DEL RETICOLO IDRICO MINORE
 REDATTO AI SENSI DELLA D.G.R. 15.12.2021 N. XI/5714
 AGGIORNAMENTO 2021
 APPROVAZIONE**



TORRECOLETTARE
 Dott. Ing. ANTONIO DI PASQUALE
 Del. Reg. n° 89599/2021



4	3	2	1
n	n	n	n

Cartina del reticolo idrografico con indicazione delle aste idriche appartenenti al reticolo minore utilizzate per la condotta, il convogliamento e l'utilizzo di acque in concessione

6

Registro cartella data scala titolo
 ADP APR. 23 1:5'000 20041 Approvazione_Tavola06.mxd